

Výškový systém Bpv


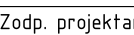


Souřadnicový systém S-JTSK

| Číslo změny: | Obsah změny:    | Datum změny: |
|--------------|-----------------|--------------|
| 01           | Po připomínkách | 10/2021      |
| 02           | -               | -            |
| 03           | -               | -            |

Generální projektant: TÝM/SAGASTA – Tanvald – Kořenov



Zpracovatel dílčí části dokumentace:

|  |  |   |   |   |           |
|--|--|---|---|---|-----------|
| Vypracoval: <br>Ondřej Václavíček |  | Zodp. projektant: <br>Ing. Miroslav Rykl | Kontroloval: <br>Ing. Jakub Rentka |  |           |
| Kraj:<br>Liberecký   |  | Traťový úsek/Obec:<br>1671 Liberec – Harrachov st.hr.   |   |   |           |
| Investor:<br>Správa železnic, státní organizace; Dlážděná 1003/7; 110 00 Praha 1                                       |  |   |   |   |           |
| Akce:<br><br><div>Oprava trati v úseku Tanvald – Kořenov</div>   |  |   |   |   |           |
| SO 04-13-02 Přejezd P5551 v ev. km 34,067  |  |   |   | Formát:<br>3x4  |           |
| Obsah dokumentace:<br>PŮDORYS  |  |   |   | Datum:<br>11/2021   |           |
|  |  |   |   | Účel:<br>DSP+PDPS   |           |
|  |  |   |   | Č. zakázky:<br>64020136   |           |
|  |  |   |   | Změna:  | Č. kopie: |
|  |  |   |   | Měřítko:<br>1:100   |           |
|  |  |   |   | Část dokumentace:<br>E.1.3.6  | .03       |